

DISCIPLINA: GEOGRAFIA
PROFESSORA: MARCLÉIA ELIAS MOURA
TURMAS: 8º A e 8ºB
PERÍODO: 28/08/2020 a 09/09/2020

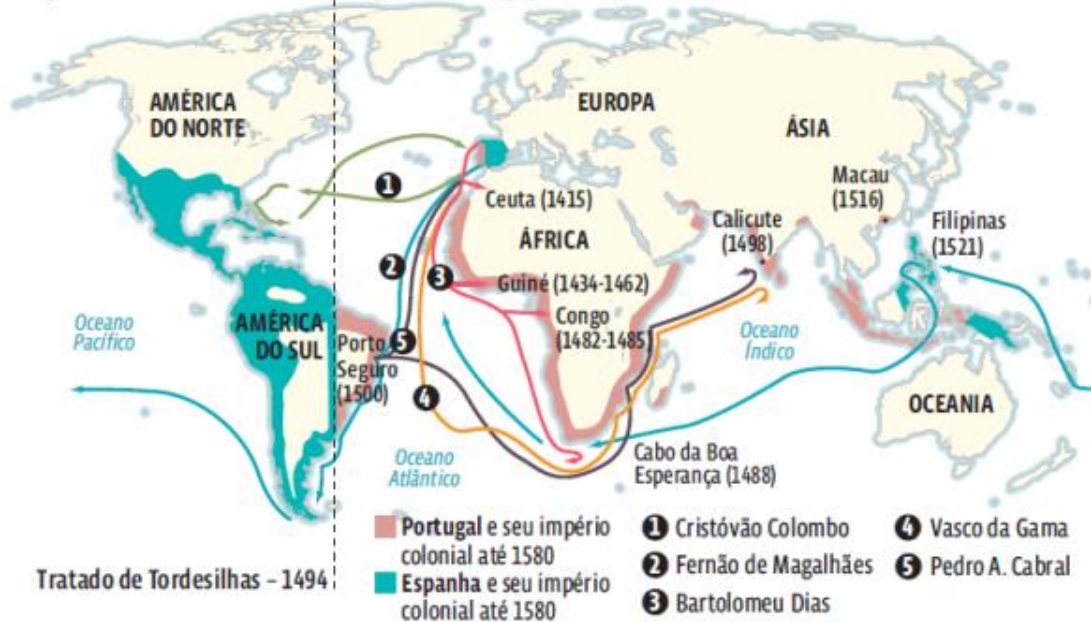
CARACTERÍSTICAS GERAIS DA AMÉRICA



CHEGADA DOS EUROPEUS NA AMÉRICA

AO INFINITO E ALÉM

Conheça os comandantes e as rotas das grandes navegações europeias



Fonte: José Arruda e Nelson Piletti, Toda a História, 3 ed., Ática, págs. 17, 18



Bartolomeu Dias Contornou o Cabo da Boa Esperança no Sul da África (1488)



Cristóvão Colombo Chegou à América em 1492




Vasco da Gama-primeiro português a chegar as Índias (1498)



-Pedro Álvares Cabral chegou às terras brasileiras em 1500



Fernão de Magalhães fez a primeira viagem de circunavegação (1519)



Foi **Américo Vespúcio** quem anunciou a existência de novas Terras, de um **novo continente (1499)**!

GRANDES CIVILIZAÇÕES PRÉ-COLOMBIANAS

1 - Povos pré-colombianos são aqueles que viviam na América antes da chegada de Cristóvão Colombo. Este termo é usado para se referir aos povos nativos da América Hispânica e da América Anglo-saxônica. Para o Brasil se utiliza o termo pré-cabralino. Entre as culturas pré-colombianas encontram-se incas, astecas, maias, aimaras, tikunas, nazcas e muitas outras.

2 - As civilizações pré-colombianas mais estudadas são os incas, astecas e maias. Estes três povos eram sedentários e viviam em cidades onde havia templos, palácios, mercados e casas. Embora sejam muito diferentes entre si, podemos destacar algumas características comuns das sociedades pré-colombianas.

3 - As sociedades pré-colombianas eram extremamente hierarquizadas com o imperador no topo da hierarquia, seguido pelos sacerdotes, chefes militares, guerreiros e camponeses que cultivavam a terra. A agricultura era a base de sua economia e plantavam milho, batata e abóbora, entre outros. Praticavam o artesanato, especialmente a cerâmica, mas também faziam peças de metais.

4 - Igualmente, davam importância à vestimenta, na qual existia uma distinção muito clara entre as roupas dos nobres e as das pessoas comuns. Por fim, outra característica das sociedades pré-colombianas é o politeísmo. Vários deuses ligados ao ciclo da vida eram cultuados em cerimônias que incluíam procissões e sacrifícios de humanos e animais.

GRANDES CIVILIZAÇÕES PRÉ-COLOMBIANAS

Maias

Os maias se estabeleceram onde atualmente é o sul do México, Guatemala, Belize e Honduras. Cultivavam algodão, milho, tabaco e desenvolveram um sofisticado sistema numérico.

No entanto, o que mais nos chama atenção nos maias é sua impressionante arquitetura. Até hoje sobrevivem pirâmides onde se ofereciam sacrifícios humanos e de animais. Estas construções eram ricamente decoradas com estátuas de animais e símbolos diversos.

Como eram excelentes astrônomos, criaram calendários onde podiam conhecer as datas dos eclipses e estações do ano. Tudo isso era fundamental para a realização das atividades agrícolas e dos rituais aos seus deuses.



Exemplo de pirâmide maia, em Chichén Itzá, México

GRANDES CIVILIZAÇÕES PRÉ-COLOMBIANAS

ASTECAS


Os astecas viviam, originalmente, no norte do atual México.

Imigraram para o centro deste território e foram submetendo vários povos e, em 1325, se estabeleceram no meio do planalto mexicano onde construíram sua capital, Tenochtitlan, no centro de um lago. Esta cidade se tornou o centro do grande império e impressionou aos espanhóis com suas ruas largas e limpas.

O povo asteca se organizava como um verdadeiro império e cobrava tributos dos povos subjugados. Cultivavam amendoim, milho, tomate, cacau (para fazer chocolate), feijão, abóbora, pimenta, melão, abacate e comercializavam artesanato com as populações vizinhas.



Representação do centro de Tenochtitlán feita pelo artista plástico mexicano Diego Rivera.



Ruínas do centro de Tenochtitlán.

GRANDES CIVILIZAÇÕES PRÉ-COLOMBIANAS

INCAS

Viveram na região onde estão os atuais Peru, Equador, parte do Chile e da Argentina.

Os incas submeteram vários povos e estabeleceram uma rede de impostos e contribuições de trabalho que atingia todo império. Registravam a cobrança de tributos e acontecimentos num sistema denominado quipo. Tinham sistemas de agricultura e irrigação considerados muito sofisticados para a época

Plantavam milho, bata e coca, e domesticaram animais como a lhana da qual obtinha lã, leite, carne, além de ajudar na carga de mercadorias.



Também chamada de "cidade perdidas dos Incas", Machu Picchu foi construída em meados do século XV pela civilização pré-colombiana, no território hoje ocupado pelo Peru (Foto: Reprodução)

O CONTINENTE AMERICANO - CARACTERÍSTICAS GERAIS



O continente americano se destaca pela sua **grande extensão Norte-Sul** de aproximadamente 15 mil quilômetros.

É o **segundo maior continente** do mundo ocupando mais de 42.000 km², cerca de 8% da área terrestre e **28,5% das terras emersas**.

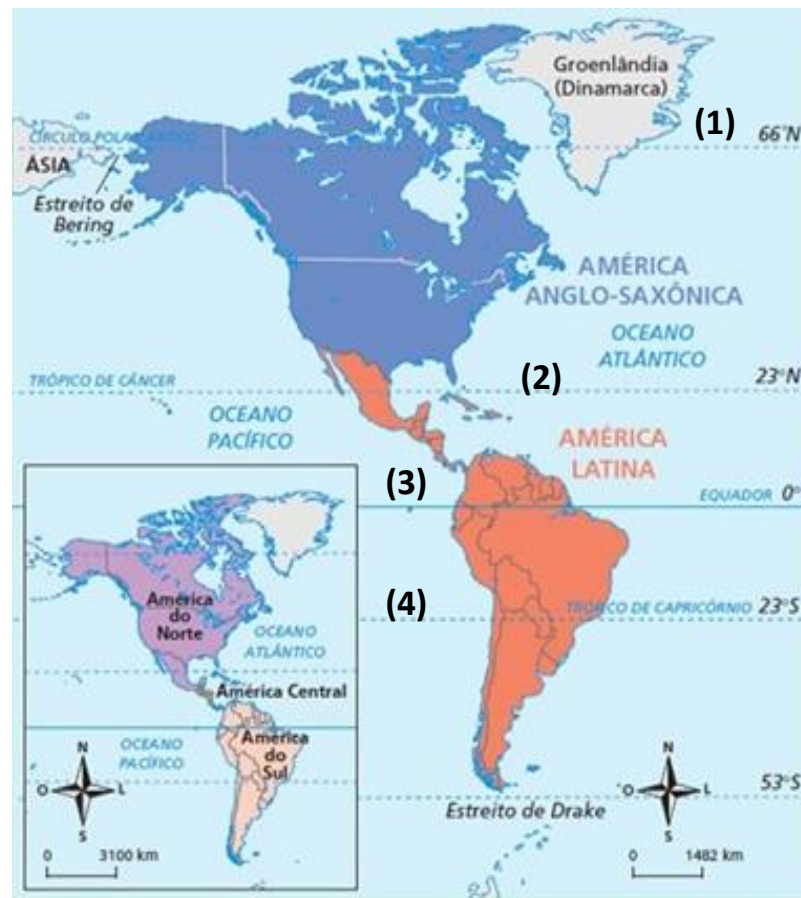
É banhado, ao norte, pelo oceano glacial Ártico; ao sul, pelo oceano glacial Antártico; a leste, pelo oceano Atlântico; e, a oeste, pelo oceano Pacífico.

O CONTINENTE AMERICANO – CARACTERÍSTICAS GERAIS

O continente americano é cortado por quatro paralelos principais: Círculo polar Ártico(1), Trópico de Câncer(2), Equador(3) e Trópico de Capricórnio(4).

Ocupa terras do hemisfério norte, sul e oeste.

O continente americano apresenta grandes cadeias de montanhas, rios caudalosos, diversos tipos de clima e grande variedade de paisagens naturais.



O CONTINENTE AMERICANO - DIVISÕES REGIONAIS

ASPECTOS FÍSICO-GEOGRÁFICOS



ASPECTOS SÓCIO-ECONÔMICOS



MAPAS DA AMÉRICA DO NORTE

Mapa Político – América do Norte



Fonte/imagem:seliga-geografia.blogspot.com

É ocupada por 3 grandes países: Estados Unidos, Canadá e México.

- Os dois primeiros diferenciam-se das demais nações do continente e oferecem a sua população elevado padrão de vida. - O México, apesar das relações comerciais com EUA e Canadá apresenta um perfil semelhante aos seus vizinhos do sul.
- Por causa do clima muito frio a concentração populacional é baixa no Alasca, na Groenlândia e no Canadá, aumentando em direção ao sul.
- O subcontinente é altamente industrializado, em menor grau o México. Graças aos EUA, a região lidera a produção mundial em quase todos os setores.
- A agricultura é altamente mecanizada, respondendo por boa parte da produção mundial de alimentos. Abriga algumas das maiores cidades do planeta, além do centro financeiro mundial (Nova York).

AMÉRICA CENTRAL



Fonte/imagem: seliga-geografia.blogspot.com

- Corresponde a 1% do PIB da América, sobrevive basicamente da agricultura e do turismo, mas também abriga paraísos fiscais como as Ilhas Cayman e Bahamas. Pelo Canal do Panamá circulam 4% de todo o comércio marítimo mundial.
- Possui a única nação socialista do continente (Cuba). É formada pelo istmo que une a América do Norte e a América do Sul.
- A porção insular é composta de 4 ilhas maiores, as Grandes Antilhas (Cuba, Porto Rico, Jamaica e Ispaniola) e uma centena de ilhotas.
- A densidade demográfica apresenta-se alta nas ilhas do caribe e no continente ao longo do pacífico.
- A agricultura emprega a maioria da população e tem como principais produtos: banana, cana-de-açúcar, algodão e tabaco, todos para exportação. A industrialização é incipiente e limita-se ao processamento dos produtos agrícolas.

AMÉRICA DO SUL



- Possui vastos recursos naturais, mas apresenta agudos contrastes econômicos e sociais. Até a década de 80 a maioria dos países vivia sob ditaduras militares.


- O alto grau de endividamento externo e interno dificulta o crescimento econômico. Existem vazios demográficos (florestas tropicais, deserto do Atacama e Patagônia) e regiões com alta densidade populacional como os centros urbanos (São Paulo, Buenos Aires, Lima e Santiago).

- A indústria está centrada no beneficiamento de produtos agrícolas e bens de consumo.

- O Brasil e Argentina se destacam com as indústrias petroquímica, siderúrgica, metalúrgica e automobilística. O Brasil é responsável por três quintos da produção industrial sul-americana.

Bons estudos!

Responder a atividade através do link abaixo:



<https://forms.gle/ofLqfeHKLjpDochx7>